


















# Zeichenerklärung - vysvětlivky


-  Übernachtungsmöglichkeiten mit Gaststättenbetrieb  
ubytovací možnosti s restauračním provozem
-  Gaststätte  
restaurace
-  E-Bike-Verleih  
půjčovna elektrokol
-  E-Bike-Akkuchechsel-Station  
Stanice výměny akumulátorů pro elektrokola
-  Fahrrad-Pannenhilfe  
opravná kol
-  Rastplatz  
odpočívadlo
-  Sehenswürdigkeit  
památkovitost
-  Schwimmbad  
koupaliště, bazén
-  Parkplatz  
parkoviště
-  Kirche  
kostel
-  Tourist-Info  
turistické informace
-  Bahnhof  
nádraží
-  Wohnmobilstellplatz  
Místo pro obytné vozy
-  Spielplatz  
Hřiště
-  Öffentliches WC  
Veřejné WC
- Bahnlinie Selb-Plößberg - Asch in Planung -  
železniční trať Selb-Plößberg - Aš v plánu  
(vgl. Wiedereröffnung Ende 2013) -  
(předpokládané znovuoobnovení na konci 2013)


 Brückenradweg Bayern-Böhmen  
mostní cyklostezka Bavorsko-Čechy


 Brückenradweg  
mostní cyklostezka

 Brückenradweg Anbindung  
přiváděč k mostní cyklostezce

 Ginkgoweg  
stezka Ginkgo


 Weitere regionale und überregionale Radwege  
další regionální a nadregionální cyklostezky


 Burgenradweg  
„hradní“ cyklostezka

 Grünes-Dach-Radweg  
cyklostezka Zelená střecha

 Wallenstein-Radweg  
Valdštejnova cyklostezka


 Radweg Technikgeschichte und verwunschene Täler  
cyklostezka dějin techniky a zakletých údolí

 Siebensterntour  
cesta sedmi hvězd


 Fichtelnaab-Radweg  
cyklostezka Fichtelnaab


 Iron Curtain Trail  
stezka Železná opony


 Fernradweg Euroregion Egrensis  
dálková cyklostezka Euregio Egrensis


 „WUN 1“ Sechsamterradweg  
cyklostezka „Sechsamter“


 „WUN 2“ Zwischen Selb und Kornberg  
cyklostezka „Zwischen Selb und Kornberg“

 „WUN 9“ Zu den Windmühlen  
cyklostezka „Zu den Windmühlen“

 „WUN 11“ Im Wunsiedler Becken  
cyklostezka „Im Wunsiedler Becken“

 „WUN 13“ Röslau-Radweg  
cyklostezka „Röslau“

 „WUN 15“ Eger-Radweg  
cyklostezka „Eger“

 2063 Radwege Ascher Ländchen  
cyklotrasy na Ašsku

## Hinweis:

Radwege, die mit einer dunklen Linie  
in einem weißen Rand dargestellt werden,  
verlaufen auf Straßen (z.B. Ortsverbindungs-  
straßen) und befestigten Wirtschaftswegen.

## Poznámka:

cyklostezky, které jsou zobrazeny tmavou čarou s  
bílým lemem, vedou po silnicích (např. silnice  
spojující obce) a zpevněných hospodářských  
cestách.



Maßstab - měřítko 1:61 000

